

SKRÄBEÅNS VATTENRÅD

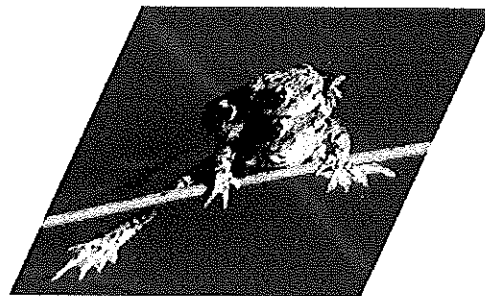


Foto: Brodde Almer

PROTOKOLL

STYRELSEMÖTE

Tid: Fredagen den 26 november 2010 klockan 09.00 – ca 11.15 .

Plats: Bromölla kommunhus.

Närvarande:

Styrelsen:

Sven Almer

Sven Götesson

Åke Hammarstedt (ordf)

Ola Petersson (ers)

Frederik Treschow (kassör)

Anmäلت förhinder:

Stefan Gabrielsson

Anders Bengtsson (ers)

Bengt Gustafson (vice ordf)

Bengt Arne Johansson (ers)

Filip Nilsson

Kjell-Åke Karlsson

Ove Ohlson

Adjungerade:

Anna Grönlund (sekr)

Nils-Erik Linnér, Lagans vattenråd

§23. Inledning

Ordföranden hälsade alla välkomna och förklarade mötet öppnat.

§24. Justering

Till att jämte ordförande justera protokollet valdes Sven Almer.

§25. Dagordning

Förslaget till dagordning godkändes med följande tillägg till Övriga frågor:
Ordförandeposten för Ivösjökommittén är lämnad vakant.

§26. Föregående protokoll

Protokoll från styrelsemöte den 13 september 2010 lades till handlingarna.

§27. **Ekonomi**

Sekreteraren berättade att vattenrådets tillgångar och utgifter är i god balans.

Sekreteraren har ansökt om bidrag från Vattenmyndigheten för nästa år. Enligt muntligt besked från myndigheten är detta beviljat.

Årsbokslut och förslag till budget för kommande verksamhetsår kommer att presenteras vid nästa styrelsemöte.

§28. **Ansökan om medlemskap**

Oppmanna-Vånga Bygderåd har enligt vattenrådets stadgar skriftligen ansökt om medlemskap.

Styrelsen beviljade ansökan.

§29. **Rapport från beredningsgruppen**

Sekreteraren redogjorde för arbetet i beredningsgruppen. Gruppen har gått igenom de vattenförekomster, som fått *måttlig* eller *otillfredsställande* ekologisk status, i VISS (vattendatabasen), och de uppgifter som lett till denna klassning. Uppgifterna är svåra att sammanställa, då de omfattar en mängd olika parametrar. I de flesta fall styrs bedömningen helt eller delvis av fiskstatus. Det finns dock luckor i kunskapsunderlaget. Till exempel visar en sammanställning för 8 vattendrag inom avrinningsområdet följande:

- Kunskapsunderlag (k.u.) för hydromorfologi saknas för alla 8,
- K.u. för bottenfauna för 6 och
- K.u. för fiske för 4, av de 8 vattendragen.

Det har visat sig att läget är liknande för de vattenförekomster som fått en *god ekologisk status*, dvs att kunskap saknas.

Beredningsgruppen har diskuterat i vilken mån medlemmarna kan bidra med kunskap. Förutom historisk kunskap och material som foton, dagböcker och andra dokument, skulle även en lekman kunna lära sig grunderna i hydromorfologi och genom t ex vattendragsvandringar bidra till att dokumentera tillståndet idag.

Sekreteraren berättade att man försöker få fram en karta över avrinningsområdet, som vattenrådet har full rättighet att använda och publicera. Om inget annat fungerar kan det bli aktuellt att köpa en sådan.

Det finns förslag på olika tema för styrelsen, så att det vid varje styrelsemöte blir tillfälle till förkovran, exempelvis om grundvatten och enskilda avlopp. Önskemål finns om information om vem som gör vad inom avrinningsområdet (det finns många olika aktörer inom vatten) och information om olika vattendomar samt om recipientkontroll.

Beredningsgruppen tar fram förslag på verksamhetsplan för 2011. Det krävs bland annat material för marknadsföring av vattenrådet. Eventuellt kan något av de kommunala informationskontoren hjälpa till.

Beredningsgruppen skall ha sitt nästa möte den 27 januari 2011 i Bromölla.

§30. **Rapport från Referensgrupp Immeln**

Den nya arbetsgruppen med fokus på sjön Immeln, med delavrinningsområde, har haft sitt första möte den 10 november. Vid detta

möte gav Länsstyrelsen i Skåne län gruppen en gedigen kunskapsbas. Gruppen ska träffas igen i början av året 2011.

§31. Nästa sammanträde

Nästa sammanträde i styrelsen äger rum fredagen den 18 februari 2011 kl 09.00 i A-salen, Bromölla kommunhus.

§32. Övriga frågor

Sven Göteson informerade om att ordföranden i Ivösjökommittén, Filip Nilsson, tillika föreningslivets representant i styrelsen för vattenrådet, har ställt sin plats som ordförande till förfogande.

Sekreteraren berättade att Conny Svensson, ordförande i Skräbeåns vattenvårdskommitté, kommer att be Kristianstads kommun att utse en efterträdare till Filip.

§33. Lagans vattenråd

Nils-Erik Linnér, sekreterare i Lagans vattenråd, berättade om sitt avrinningsområde och om hur man arbetar där. Vattenrådet bildades 2008, från ett tidigare vattenvårdsförbund. Området är 6454 km² stort och berör 16 kommuner och 4 län. Man arbetar mycket med lokala samråd och vattenmöten ute i byarna. Vid mötena ber man bland annat deltagarna att besvara frågan om vilka problem de upplever att de har med vattnet i sina trakter, och vad man tycker att man bör göra för att råda bot på dessa. Vattenrådet ordnar vattendragsvandringar, och visar sig så ofta man kan på skolor, marknader, mässor, kyrkor och i media.


Vid varje kommunfullmäktige, i samtliga kommuner (!), har vattenrådet en stående informationspunkt.

Lagans vattenråd har en högre, och även differentierad, medlemsavgift än Skräbeåns vattenråd. Avgifter för samordnad recipientkontroll, för berörda medlemmar, går därutöver.


Efter en diskussion om likheter och olikheter och ömsesidig beundran, fastslog mötet att ett fortsatt utbyte mellan vattenråden bör fortsätta.

§34. Avslutning


Ordföranden tackade särskilt Nils-Erik och förklarade mötet avslutat.



Vid protokollet
Anna Grönlund



Justeras
Åke Hammarstedt, ordförande



Justeras
Sven Almer